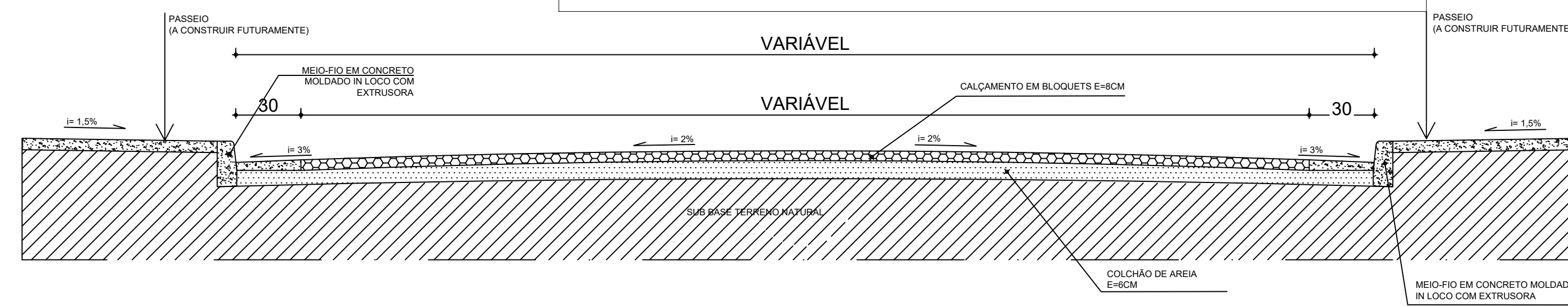
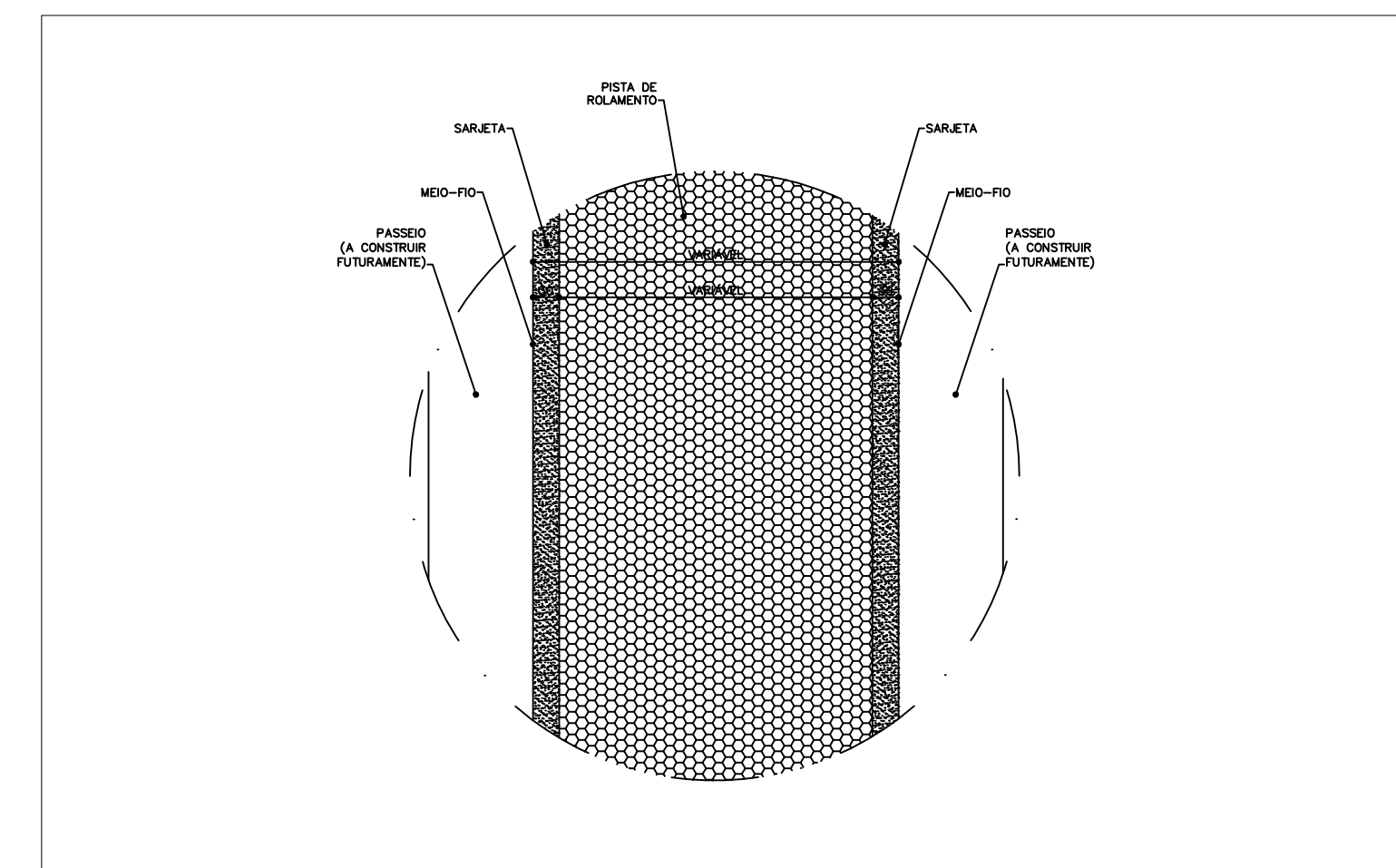




IMAGEM DE SATÉLITE
SEM ESCALA

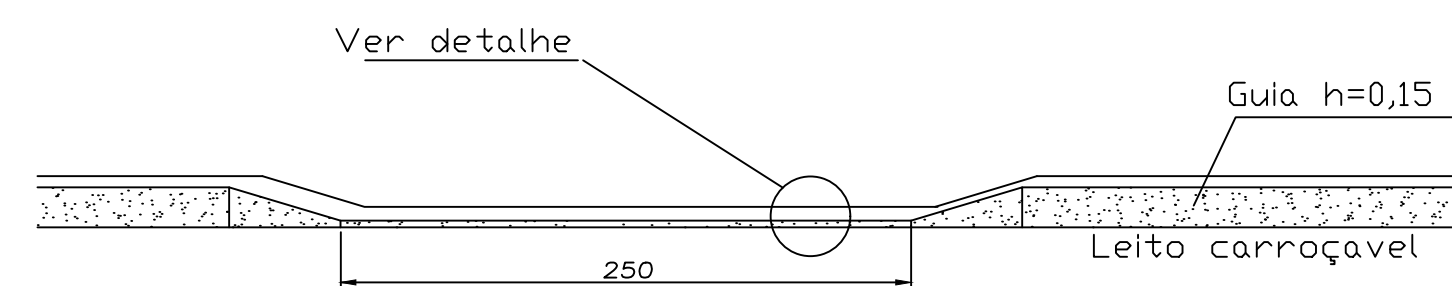
QUADRO RESUMO DE ÁREA					
LOCAL	DISCRIMINAÇÃO	COMPRIMENTO	LARGURA	SUB-TOTAL	QUANT. (M2)
Rua Três	PAV. EM BLOQUETS	59,00	2,80	165,20	M2
Rua Quatro	PAV. EM BLOQUETS	116,00	3,60	417,60	M2
Rua Cinco	PAV. EM BLOQUETS	116,00	3,30	382,80	M2
Rua Canal Cochanino	PAV. EM BLOQUETS	190,00	4,10	779,00	M2
TOTAL				1744,60	M2



CORTE TRANSVERSAL PISTA DE ROLAMENTO - PAV. BLOQUETS DE CONCRETO
ESCALA: 1/25

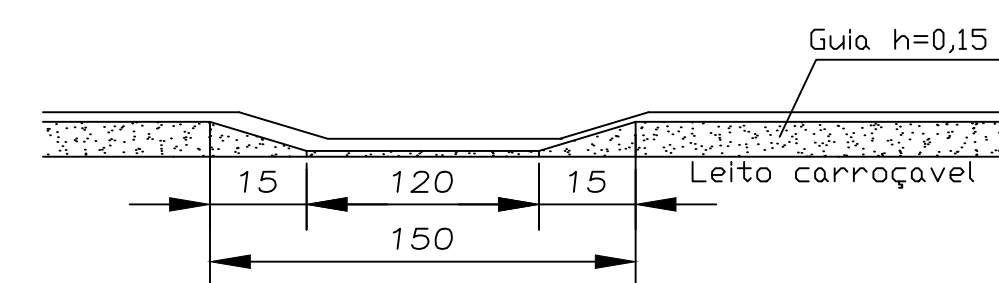


IMAGEM DE SATÉLITE
ESCALA: 1/100



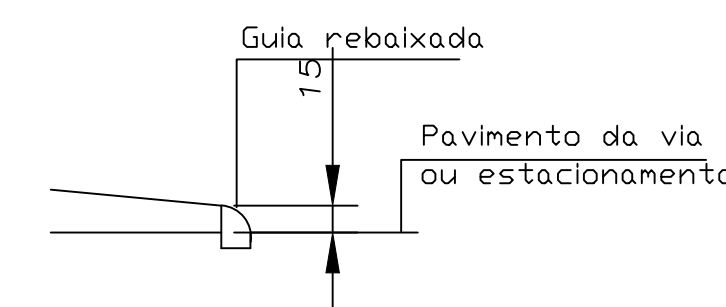
MEIO FIO REBAIXADO
SEM ESCALA

OBS: O MEIO-FIO SÓ SERÁ REBAIXADO DE ACORDO COM A NECESSIDADE DO LOCAL PARA ACESSO À GARAGEM.



DETALHE DO MEIO-FIO REBAIXADO
SEM ESCALA

NOTA: DETALHE DO MEIO-FIO REBAIXADO PARA FUTURA CONSTRUÇÃO DE RAMPA PARA PNE, DE ACORDO COM A NECESSIDADE DO LOCAL



CREA:

PROJETO DE PAVIMENTAÇÃO EM BLOQUETS DE CONCRETO

BAIRRO GUARABIRA - MUNICÍPIO DE MONTALVÂNIA/MG

R.T.: FELIPE MATEUS LOPES DOS ANJOS
Engº Civil CREA: MG 295973

PREFEITURA: FREDSON LOPES FRANÇA
PREFEITO MUNICIPAL

LOTE: - QUADRA: - ZONA: - M. ASENT.: - LOCAL: BAIRRO GUARABIRA MONTALVÂNIA/MG

ÁREAS: CALÇAMENTO: 1744,60 m²
MEIO-FIO E SARJETA: 962,00 m

TAXA OCUP.: - COEF. APRV.: - PRANCHAL: 01/01

CONTEUDO: PLANTA BAIXA, CORTES, DETALHES

ESCALA: INDICADAS DATA: JULHO/2024